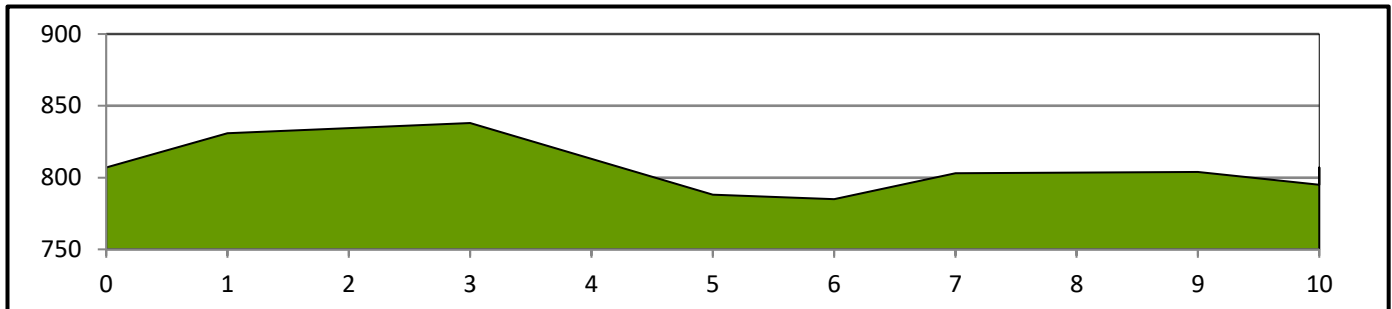





50^{ème} Tour du Pays de Vaud
Samedi 26 mai 2018
CLM, 3^{ème} étape - 2^{ème} demi-étape, Savigny - Savigny



Gain/ perte d'élévation:	148 m. / -142 m.
Altitude maxi.:	848 m.
Altitude mini.:	770 m.
Temps prévu:	0h 13 min.
Vitesse moyenne:	47 km/h

KILOMETRES		ETAPE	Alt.	GPS		HORAIRES		
Parcourus	A parcourir			Nord	Est	45 km/h	47 km/h	49 km/h
0.00	10.2	DEPART, Savigny, Route de Mollie-Margot	807	46°32'624	6°44'384	15:00:00	15:00:00	15:00:00
1.30	8.90	Mollie-Margot	836			15:01:49	15:01:44	15:01:40
1.80	8.40	Tout droit, Ménières Les Cullayes	831			15:02:27	15:02:21	15:02:15
3.50	6.70	Les Cullayes	830			15:04:37	15:04:26	15:04:15
3.80	6.40	A droite, Servion 	838			15:05:03	15:04:50	15:04:38
5.60	4.60	A droite,  virage 180° 	788			15:07:24	15:07:05	15:06:47
6.30	3.90	A gauche, Chemin du Bourg des Pilettes	802			15:08:20	15:07:58	15:07:39
6.90	3.30	A droite, Chemin du Bourg de Pilettes	785			15:09:04	15:08:41	15:08:19
7.40	2.80	Tout droit, Chemin du Poisat	786			15:09:42	15:09:17	15:08:55
7.80	2.40	A gauche, Route de Saint-Amour	803			15:10:18	15:09:52	15:09:27
9.70	0.50	Savigny	804			15:12:53	15:12:20	15:11:50
10.00	0.20	A droite, Route d'Oron	795			15:13:16	15:12:42	15:12:11
10.10	0.10	A droite, Route du Petit Versailles	798			15:13:27	15:12:52	15:12:21
10.20	0.00	ARRIVEE, Savigny, Route de Mollie-Margot	807	46°32'387	6°43'951	15:13:37	15:13:02	15:12:30

Les départs se font toutes les minutes à l'inverse du classement et toutes les deux minutes pour les 20 meilleurs coureurs.

Durée moyenne du parcours: 13 minutes / Fin du CLM estimée à: 17h15'

Vitesse moyenne: 47 km/h